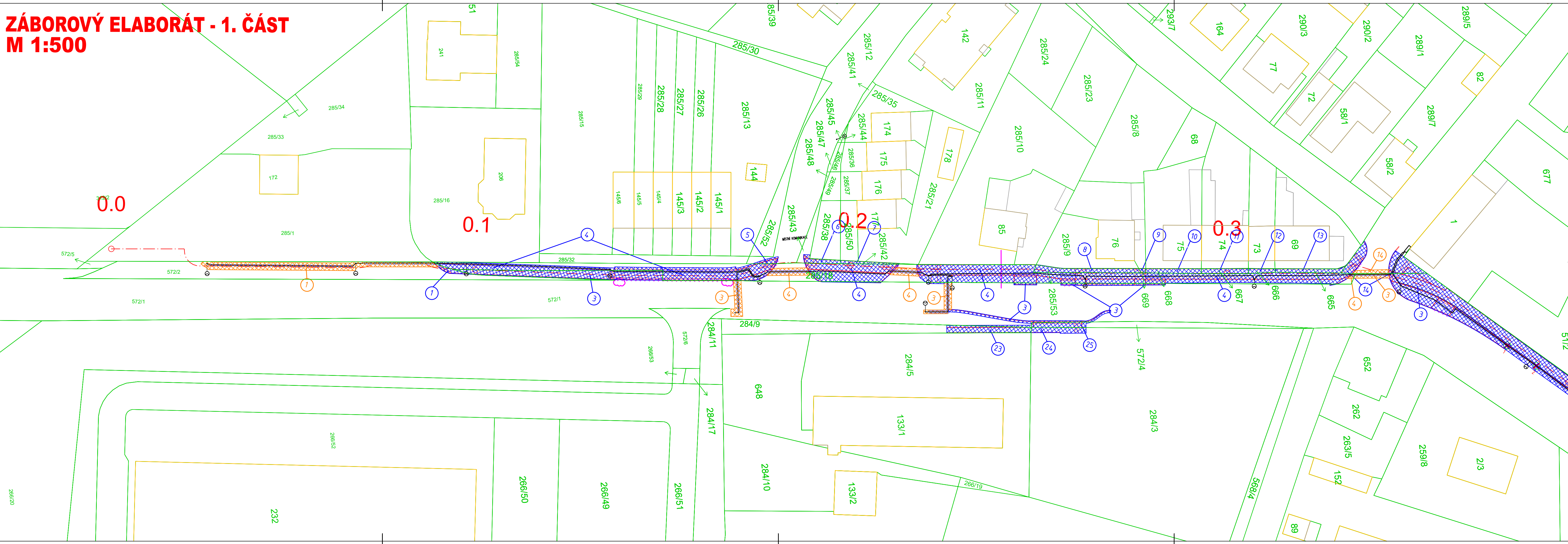




ZÁBOROVÝ ELABORÁT - 1. ČÁST  
M 1:500



LEGENDA KATASTR

- HRANICE KAT. ÚZEMÍ
- HRANICE POZEMKU
- ČÍSLO POZEMKU
- TRVALÝ ZÁBOR
- DOČASNÝ ZÁBOR

REVIZE:	PŘEDMĚT ZMĚNY:	VYPRACOVAL:	DATUM:
1	ÚPRAVA DĚLKY CYKLOSTEZKY V ZÚ	R. MĚSTECKÝ	31.3.2023
2			
3			

 <p>Město Nový Bydžov Masarykovo náměstí 1 504 01 Nový Bydžov</p>	NÁZEV AKCE: CYKLOSTEZKA NOVÝ BYDŽOV - PZ ZÁBĚDOV	
	ČÁST / STAVEBNÍ OBJEKT: DOKLADOVÁ ČÁST	
	PŘÍLOHA: ZÁBOROVÝ ELABORÁT - 1. ČÁST	
 <p>M - PROJEKCE s.r.o. Resslova 956 500 02 Hradec Králové www.m-projekce.cz</p>	ZODP. PROJEKTANT: Ing. M. STEJSKAL	PARÉ:
	VYPRACOVAL: R. MĚSTECKÝ	
	KONTROLA: Ing. P. HÁJEK	
MĚŘÍTKO: 1:500		Č. ZAKÁZKY: 20-018-03
STUPEŇ: DUSP+PDPS		DATUM: 11/2020
ČÁST: E.3.2		PŘÍLOHA: 1